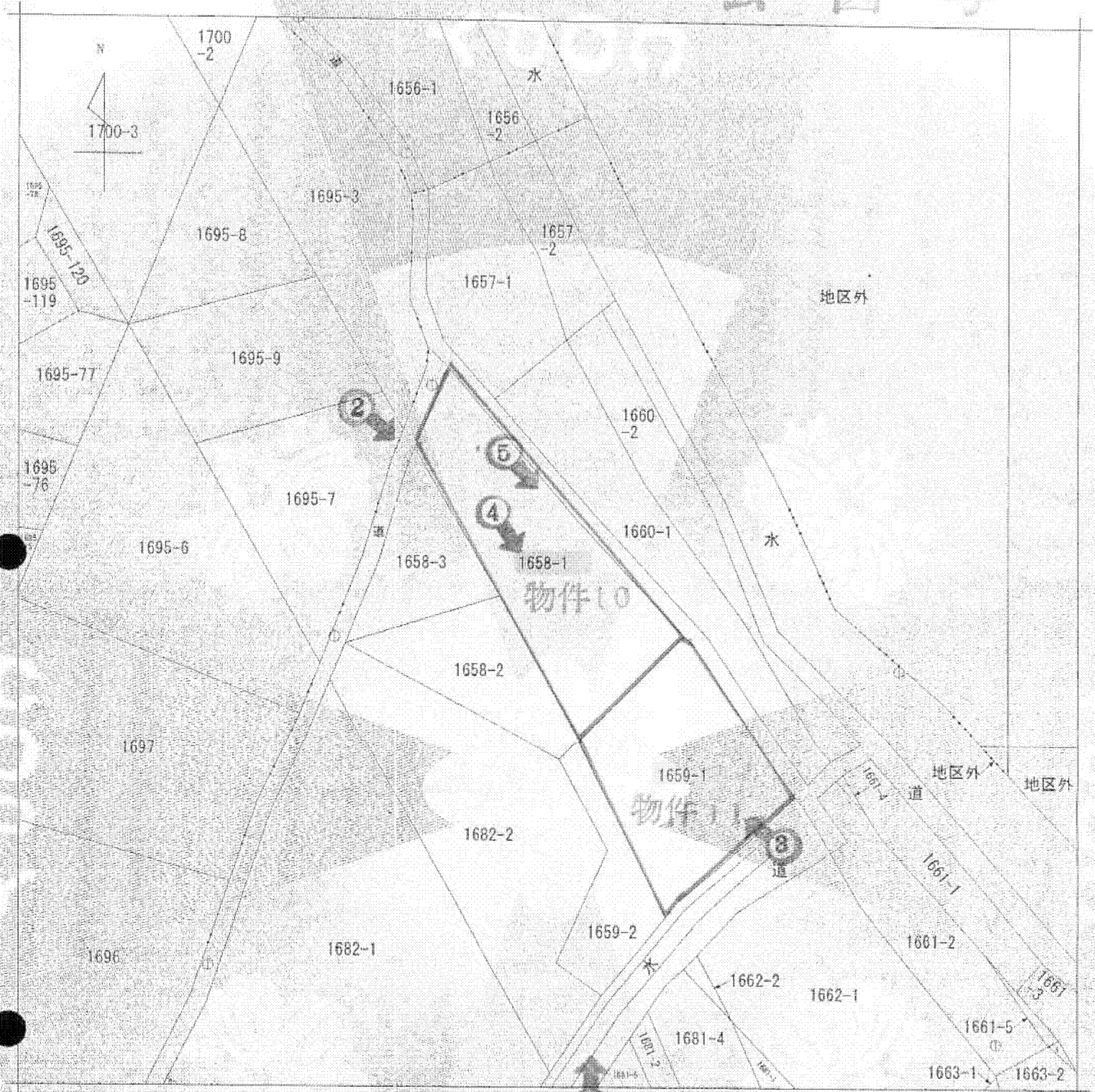



公 図 写



(注) 地図に準ずる図面は、土地の区画を明確にした不動産登記法所定の地図が備え付けられるまでの間、これに代わるものとして備え付けられている図面で、土地の位置及び形状の概略を記載した図面です。




請求部	所在	富津市大堀字志々原			地番	1658番1		
出力縮尺	1/500	精度区分	座標系番号又は記号	以	分類	地図に準ずる図面	種類	地籍図
作成年月日	昭和44年2月		備付年月日(原図)	昭和47年9月14日		補記事項		

これは地図に準ずる図面に記録されている内容を証明した書面である。

A3判をA4判に縮小した

平成25年3月7日
千葉地方法務局大堀支局

申請番号：21-6
(1/1)



{ 8 枚印 }