


《 参考 》

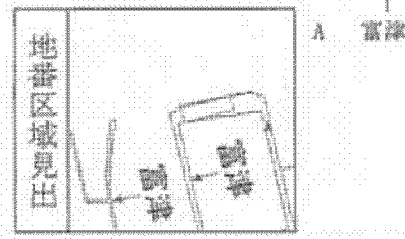
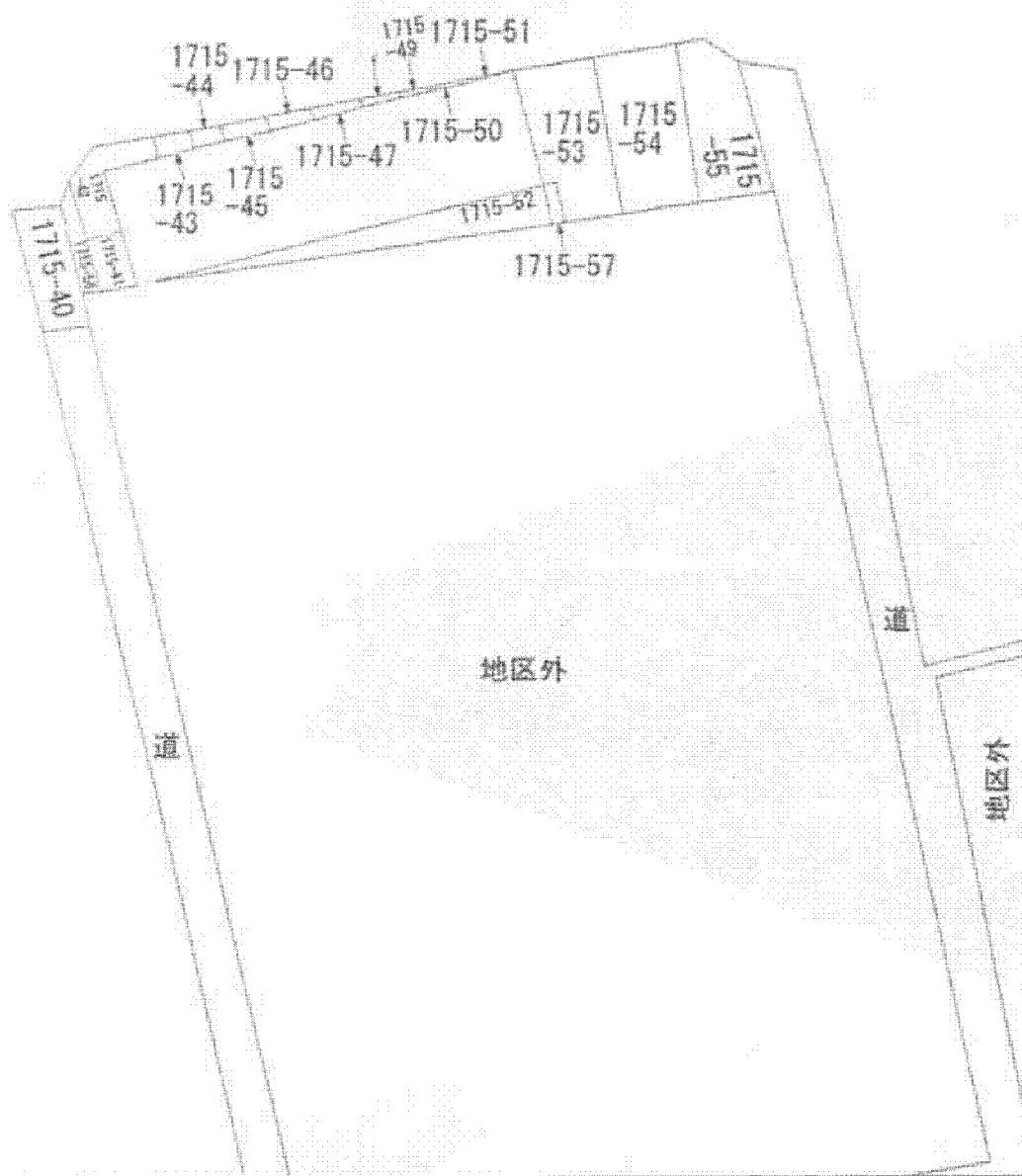
物件1土地の南西側の
地区外部分の公図



公 図 写



縮尺：1/500



(注) 地図に準ずる図面は、土地の区画を明確にした不動産登記法所定の地図が備え付けられるまでの間、これに代わるものとして備え付けられている図面で、土地の位置及び形状の概略を記載した図面です。

請 求 分	所 在	富津市富津字仲町			地 番	1715番41		
出 力 縮 尺	縮尺不明	精 度 区 分	座 標 系 番 号 又 は 記 号	分 類	地図に準ずる図面		種 類	旧土地台帳附属地図
作 成 年 月 日	備 付 年 月 日 (原 図)			補 記 事 項				

これは地図に準ずる図面に記録されている内容を証明した書面である。

複写機にてA3をA4に縮小

平成24年9月21日
千葉地方法務局木更津支局

申請番号：16-8

登記官