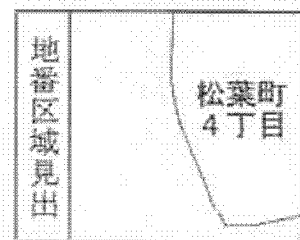


(注) 地図に準ずる図面は、土地の区画を明確にした不動産登記法所定の地図が備え付けられるまでの間、これに代わるものとして備え付けられている図面で、土地の位置及び形状の概略を記載した図面です。



請求部	所在	柏市松葉町四丁目			地番	1番1			
出力縮	1/1000	精度区分	甲二	座標系番号又は記号	分類	地図に準ずる図面		種類	土地区画整理所在図
作成年月日				備付年月日(原図)			補事項		

これは地図に準ずる図面に記録されている内容を証明した書面である。

(千葉地方法務局柏支局管轄)

平成25年7月24日

千葉地方法務局

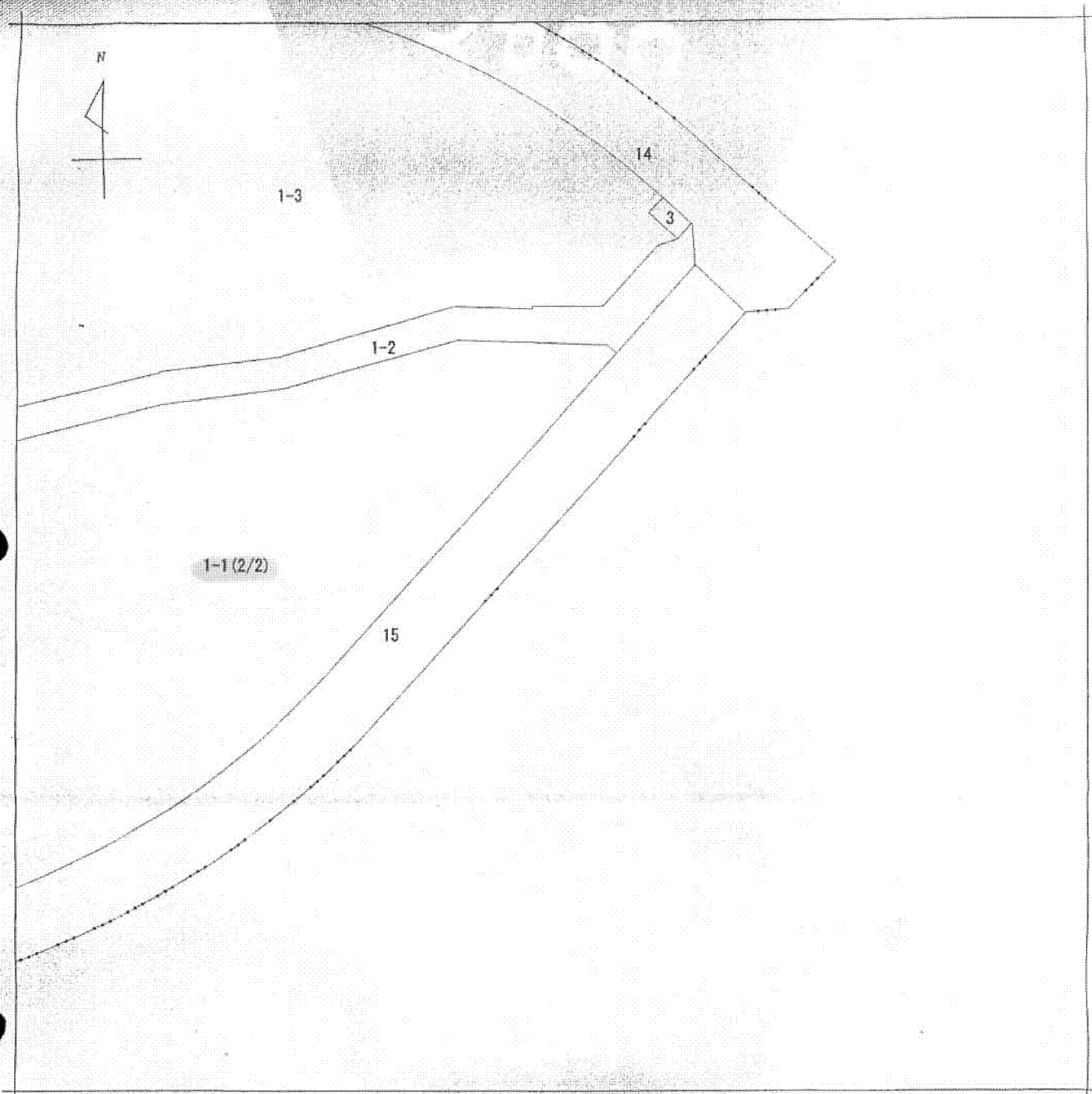
地図整理番号：M11130

登記官

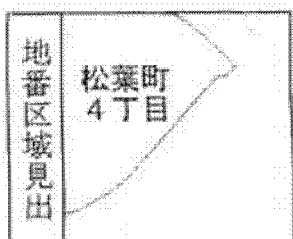
(1/2)

(8 枚目)

A3判をA4判に縮小した



(注) 地図に準ずる図面は、土地の区画を明確にした不動産登記法所定の地図が備え付けられるまでの間、これに代わるものとして備え付けられている図面で、土地の位置及び形状の概略を記載した図面です。



請求部	所在	柏市松葉町四丁目			地番	1番1		
出力縮尺	1/1000	精度区分	甲二	座標系番号又は記号	分類	地図に準ずる図面	種類	土地区画整理所在図
作成年月日				備付年月日(原図)			補記事項	

これは地図に準ずる図面に記録されている内容を証明した書面である。

A3判をA4判に縮小した

(千葉地方法務局柏支局管轄)

平成25年7月24日

千葉地方法務局

地図整理番号：M11130

登記官

(2/2)

(9 枚目)