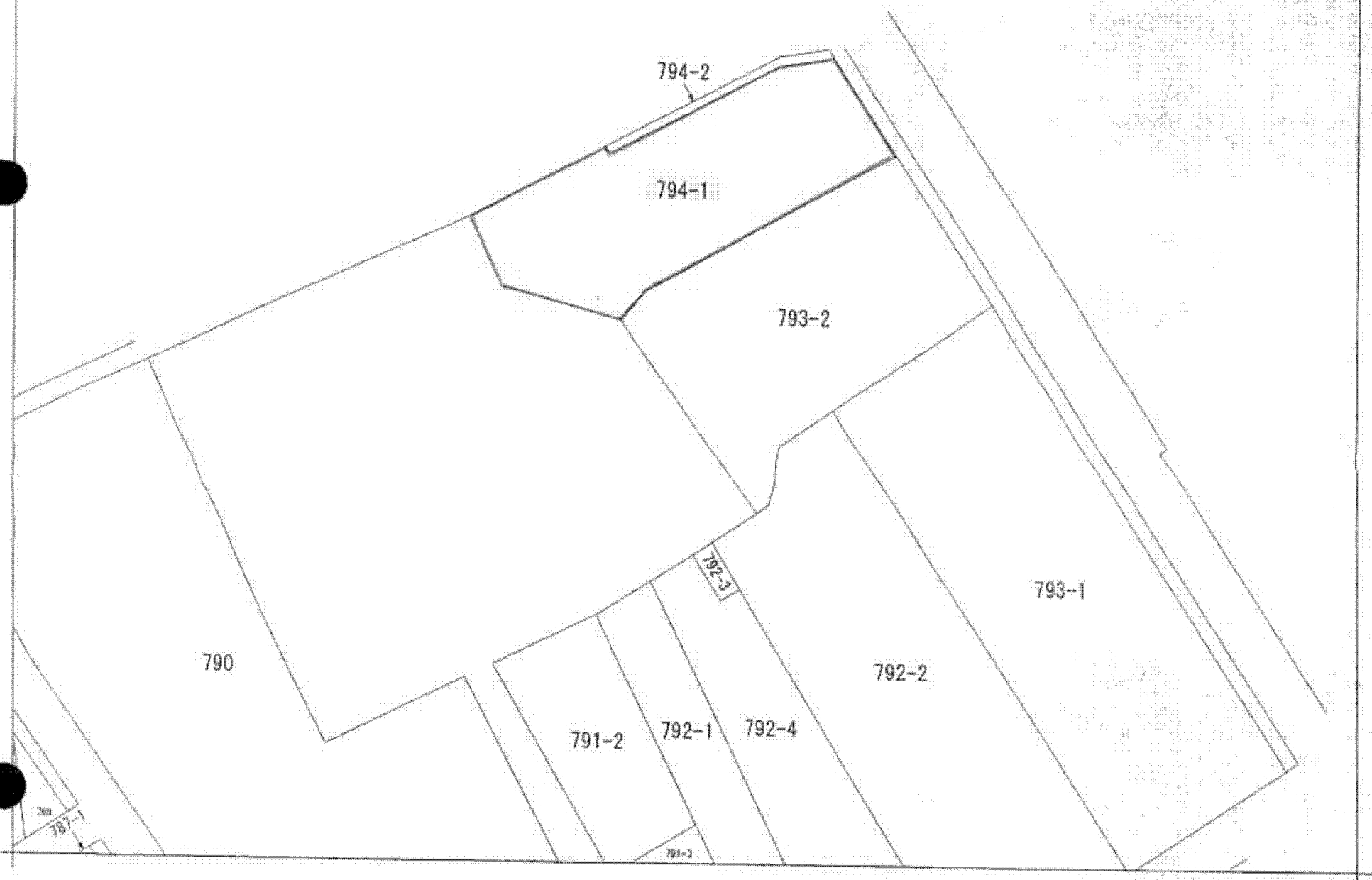




公 図 写



(注) 地図に準ずる図面は、土地の区画を明確にした不動産登記法所定の地図が備え付けられるまでの間、これに代わるものとして備え付けられている図面で、土地の位置及び形状の概略を記載した図面です。



請 求 部 分	所 在	東金市大沼田字上ノ原				地 番	794番1		
出 力 縮 尺	1/500	精 度 区 分	座 標 系 番 号 又 は 記 号	分 類	地図に準ずる図面			種 類	土地改良所在図
作 成 年 月 日				備 付 年 月 日 (原 図)				補 記 事 項	

これは地図に準ずる図面に記録されている内容を証明した書面である。

(A3判をA4判に縮小)

平成25年7月1日
千葉地方法務局東金出張所
登記官

申請番号：8-14
(1/1)

(7 枚目)

