


23717.462

+41203.003 (座標値種別：図上測定)

(注) 地図に準ずる図面は、土地の区画を明確にした不動産登記法所定の地図が備え付けられるまでの間、これに代わるものとして備え付けられている図面です。土地の位置及び形状の概略を記載した図面です。

(注) 図面座標値は、国土交通省国土地理院が公表した座標補正パラメータによる修正がされています。



請求部	所在	成田市中台一丁目		地番	1番2		
出力縮尺	1/500	精度区分		座標系番号又は記号	図面は準ずる図面(街区成果B)	種類	街区基本調査成果図
作成年月日	平成23年3月					補記事項	

これは地図に準ずる図面に記録されている内容を証明した書面である。

平成25年5月28日


千葉地方法務局成田出張所

登記官

申請番号：8-8

(1/6)

本図面はA3版をA4版にコピー縮小したものです。



1-2(1/2) (1/4)

-23717.462

+41228.603 (座標値種別：図上測定)

(注) 地図に準ずる図面は、土地の区画を明確にした不動産登記法所定の地図が備え付けられるまでの間、これに代わるものとして備え付けられている図面を、土地の位置及び形状の概略を記載した図面です。

(注) 図面座標値は、国土交通省国土地理院が公表した座標補正パラメータによる修正がされています。



請求部	所在	成田市中台一丁目		地番	1番2				
出力縮尺	1/500	精度区分		座標系番号又は記号	IX	分類	地図に準ずる図面(街区成果B)	種類	街区基本調査成果図
作成年月日	平成23年3月		備付年月日(原図)			補記事項			

これは地図に準ずる図面に記録されている内容を証明した書面である。

平成25年5月28日


千葉地方法務局成田出張所

登記官

申請番号：8-8

(2/6)

本図面はA3版をA4版にコピー縮小したものです。



100-1(2/3)

1-2(1/2)(3/4)

*41183.603 (座標値種別：図上測定)

(注) 地区に準ずる図面は、土地の区画を明確にした不動産登記法所定の地図が備え付けられるまでの間、これに代わるものとして備え付けられている図面であり、土地の位置及び形状の概略を記載した図面です。

(注) 図面座標値は、国土交通省国土地理院が公表した座標補正パラメータによる修正がされています。

地番区域見出し

中台1丁目

請求部	所在	成田市中台一丁目		地番	1番2
出力縮尺	1/500	精度区分		座標系又は記号	IN
作成年月日	平成23年3月	備年月日(原区)		分類	地区に準ずる図面(街区成果B)
				種類	街区基本調査成果図
				補記事項	

これは地図に準ずる図面に記録されている内容を証明した書面である。

平成25年5月28日

千葉地方法務局成田出張所

登記官


申請番号：8-8

(3/6)

本図面はA3版をA4版にコピー縮小したものです。

座標値種別：図上測定 +41353.693

-23717.462



1-2(1/2) (4/4)

-23843.462

+41226.001 (座標値種別：図上測定)

(注) 地図に準ずる図面は、土地の区画を明確にした不動産登記法所定の地図が備え付けられるまでの間、これに代わるものとして備え付けられている図面で、土地の位置及び形状の概略を記載した図面です。

(注) 図郭座標値は、国土交通省国土地理院が公表した座標補正パラメータによる修正がされています。



請求部	所在	成田市中台一丁目		地番	1番2	
出力縮尺	1/500	精度区分		座標系番号又は記号	図郭	地図に準ずる図面(街区成果図)
作成年月日	平成29年3月		備付年月日(原図)		補記事項	種類
						街区基本調査成果図

これは地図に準ずる図面に記録されている内容を証明した書面である。

平成29年5月28日
千葉地方法務局成田出張所
登記簿

申請番号：8-8
(4/6)

本図面はA3版をA4版にコピー縮小したものです。

公 図

(座標値種別：図上測定)

+41231.055

-23773.721

N



1-2(2/2) (1/2)

100-1 (3/3)

1-1

-23809.721

441106.055 (座標値種別：図上測定)

(注) 地図に準ずる図面は、土地の区画を明確にした不動産登記法所定の地図が備え付けられるまでの間、これに代わるものとして備え付けられている図面で、土地の位置及び形状の概略を記載した図面です。

(注) 図面座標値は、国土交通省国土院が公表した座標補正パラメータによる修正がされています。



中台1丁目

請求部	所在	成田市中台一丁目		地番	1番2				
出力縮尺	1/500	精度区分		座標系番号又は記号	IX	分類	地図に準ずる図面(街区成果図)	種類	街区基本調査成果図
作成年月日	平成23年3月		備付年月日(原図)			補記事項			

これは地図に準ずる図面に記録されている内容を証明した書面である。

平成25年5月28日

千葉地方法務局成田出張所

登記官

申請番号：8-8


(5/6)

本図面はA3版をA4版にコピー縮小したものです。

(座標値種別：図上測定)

+41356.055

-23773.721



1-2(2/2) (2/2)

1-1

-23899.721

+41231.055 (座標値種別：図上測定)

(注) 地図に準ずる図面は、土地の区画を明確にした不動産登記法所定の地図が備え付けられるまでの間、これに代わるものとして備え付けられている図面で、土地の位置及び形状の概略を記載した図面です。

(注) 図郭座標値は、国土交通省国土地理院が公表した座標補正パラメータによる修正がされています。

地番区域見出し	中台
	1丁目

請求部	所在	成田市中台一丁目		地番	1番2			
出力縮尺	1/500	精度区分	座標系番号又は記号	IX	分類	地図に準ずる図面 (街区成果B)	種類	街区基本調査成果図
作成年月日	平成23年3月		備付年月日 (原図)				補記事項	

これは地図に準ずる図面に記録されている内容を証明した書面である。

平成25年5月28日

千葉地方法務局成田出張所

登記官

申請番号：8-8

(6/6)

本図面はA3版をA4版にコピー縮小したものです。