


A 3 判 を 縮 小

(座標値種別：図上測定)

-49259.100

+20456.778



2352 (1/4)

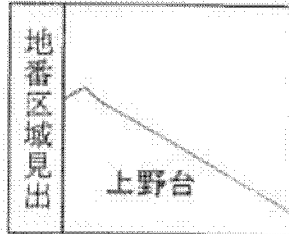
2356-1

2341-1

-49384.100 (座標値種別：図上測定)

(注) 地図に準ずる図面は、土地の区画を明確にした不動産登記法所定の地図が備え付けられるまでの間、これに代わるものとして備え付けられている図面で、土地の位置及び形状の概略を記載した図面です。

(注) 図郭座標値は、国土交通省国土地理院が公表した座標補正パラメータによる修正がされています。



請求部分	所在	深谷市上野台字御屋敷				地番	2352番		
出力縮尺	1/500	精度区分	座標系番号又は記号	IX	分類	地図に準ずる図面 (街区成果B)		種類	街区基本調査成果図
作成年月日	平成21年3月23日			備付年月日 (原図)			補記事項		

これは地図に準ずる図面に記録されている内容を証明した書面である。

(さいたま地方法務局熊谷支局管轄)

平成25年7月16日

さいたま地方法務局

申請番号：22-1

登記官

(2/4)


(6 枚目)

A 3 判 を 縮 小

(座標値種別：図上測定)

-49384.100

+20456.778

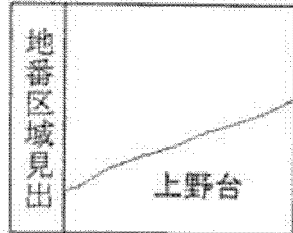


2352 (2/4)

-49509.100 (座標値種別：図上測定)

(注) 地図に準ずる図面は、土地の区画を明確にした不動産登記法所定の地図が備え付けられるまでの間、これに代わるものとして備え付けられている図面で、土地の位置及び形状の概略を記載した図面です。

(注) 図郭座標値は、国土交通省国土地理院が公表した座標補正パラメータによる修正がされています。



請求部	所在	深谷市上野台字御屋敷				地番	2352番		
出力尺	1/500	精度区分	座標系番号又は記号	IX	分類	地図に準ずる図面 (街区成果B)		種類	街区基本調査成果図
作成年月日	平成21年3月23日			備付年月日 (原図)			補記事項		

これは地図に準ずる図面に記録されている内容を証明した書面である。

(さいたま地方法務局熊谷支局管轄)

平成25年7月16日

さいたま地方法務局

登記官

申請番号：22-1

(1/4)

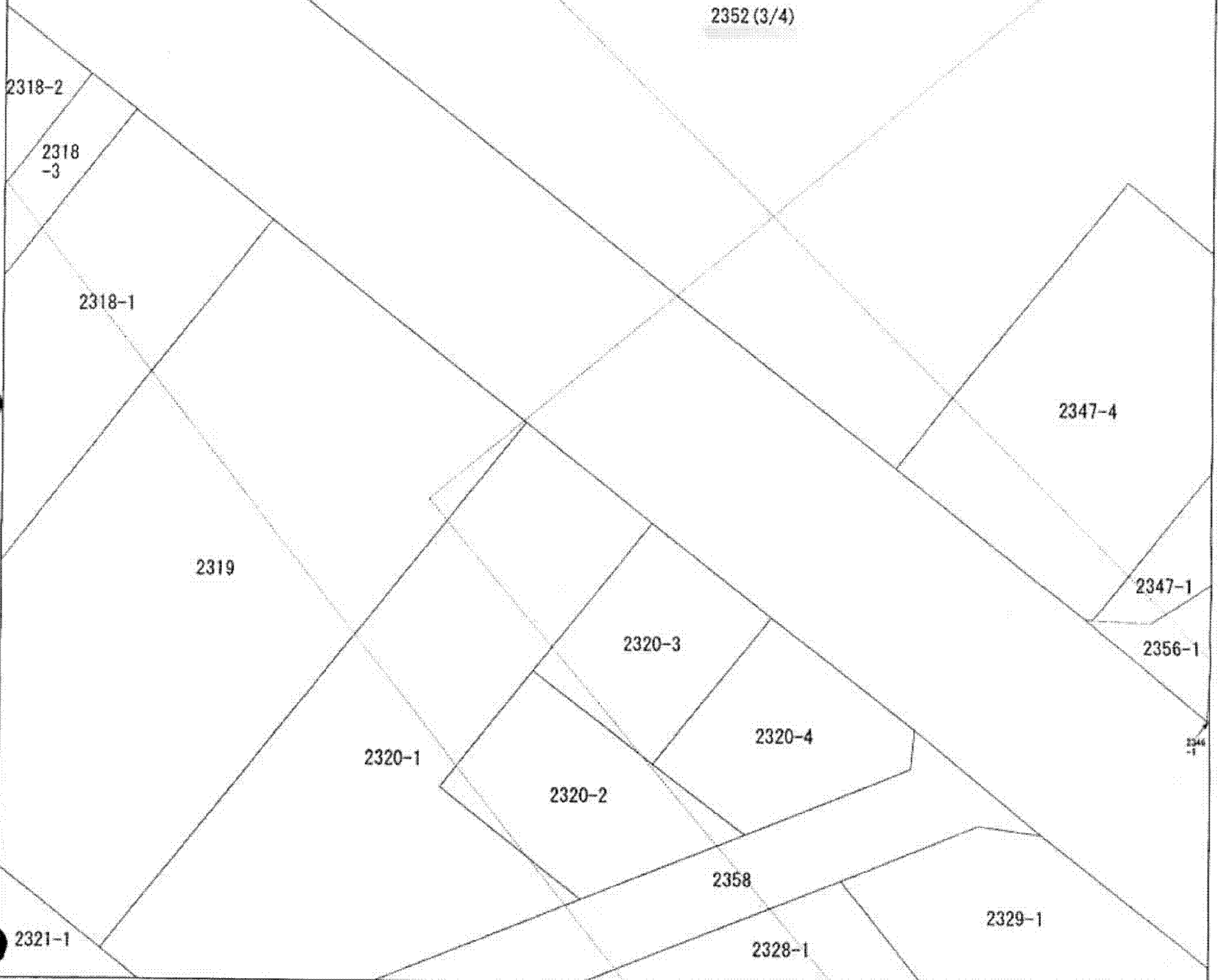
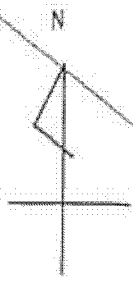
(7 枚目)

A 3 判 を 縮 小

(座標値種別：図上測定)

-49384.100

+20330.778



(座標値種別：図上測定)

(注) 地図に準ずる図面は、土地の区画を明確にした不動産登記法所定の地図が備え付けられるまでの間、これに代わるものとして備え付けられている図面で、土地の位置及び形状の概略を記載した図面です。

(注) 図郭座標値は、国土交通省国土地理院が公表した座標補正パラメータによる修正がされています。

地番区域見出
上野台

請求部	所在	深谷市上野台字御屋敷			地番	2352番		
出力縮尺	1/500	精度区分	座標系番号又は記号	IX	分類	地図に準ずる図面(街区成果B)	種類	街区基本調査成果図
作成年月日	平成21年3月23日			備付年月日(原図)	補記事項			

これは地図に準ずる図面に記録されている内容を証明した書面である。

(さいたま地方法務局熊谷支局管轄)

平成25年7月16日

さいたま地方法務局

登記官

申請番号：22-1

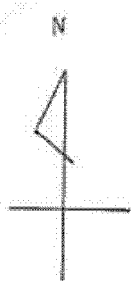
(3/4)

(8 枚目)

A 3 判 を 縮 小

(座標値種別：図上測定) -49259.100

+20330.778



2352(4/4)

2341-1

2356-1

2342-1

2342-3

2347-4

2344-3

2342-4

2342-7

2347-1

2344-1

2342-5

2342-8

2344-2

2342-6

2342-9

2335

2343-1

2343-3

2357

2334-2

2334-1

2346-1

2345-5

2345-6

2345-1

2330-2

2333

2345-7

2345-4

2330-1

2330-3

2331-5

2332-2

-49384.100 (座標値種別：図上測定)

(注) 地図に準ずる図面は、土地の区画を明確にした不動産登記法所定の地図が備え付けられるまでの間、これに代わるものとして備え付けられている図面で、土地の位置及び形状の概略を記載した図面です。

(注) 図郭座標値は、国土交通省国土地理院が公表した座標補正パラメータによる修正がされています。

地番区域見出
上野台

請求部	所在	深谷市上野台字御屋敷			地番	2352番	
出力縮尺	1/500	精度区分		座標系番号又は記号	IX	分類	地図に準ずる図面(街区成果B)
種類	街区基本調査成果図						
作成年月日	平成21年3月23日			備付年月日(原図)		補記事項	

これは地図に準ずる図面に記録されている内容を証明した書面である。

(さいたま地方法務局熊谷支局管轄)

平成25年7月16日

さいたま地方法務局

登記官

申請番号：22-1

(4/4)

(9 枚目)