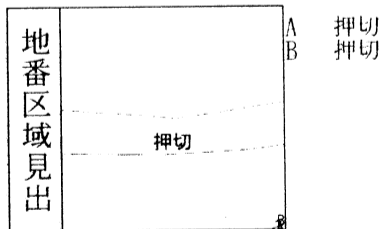
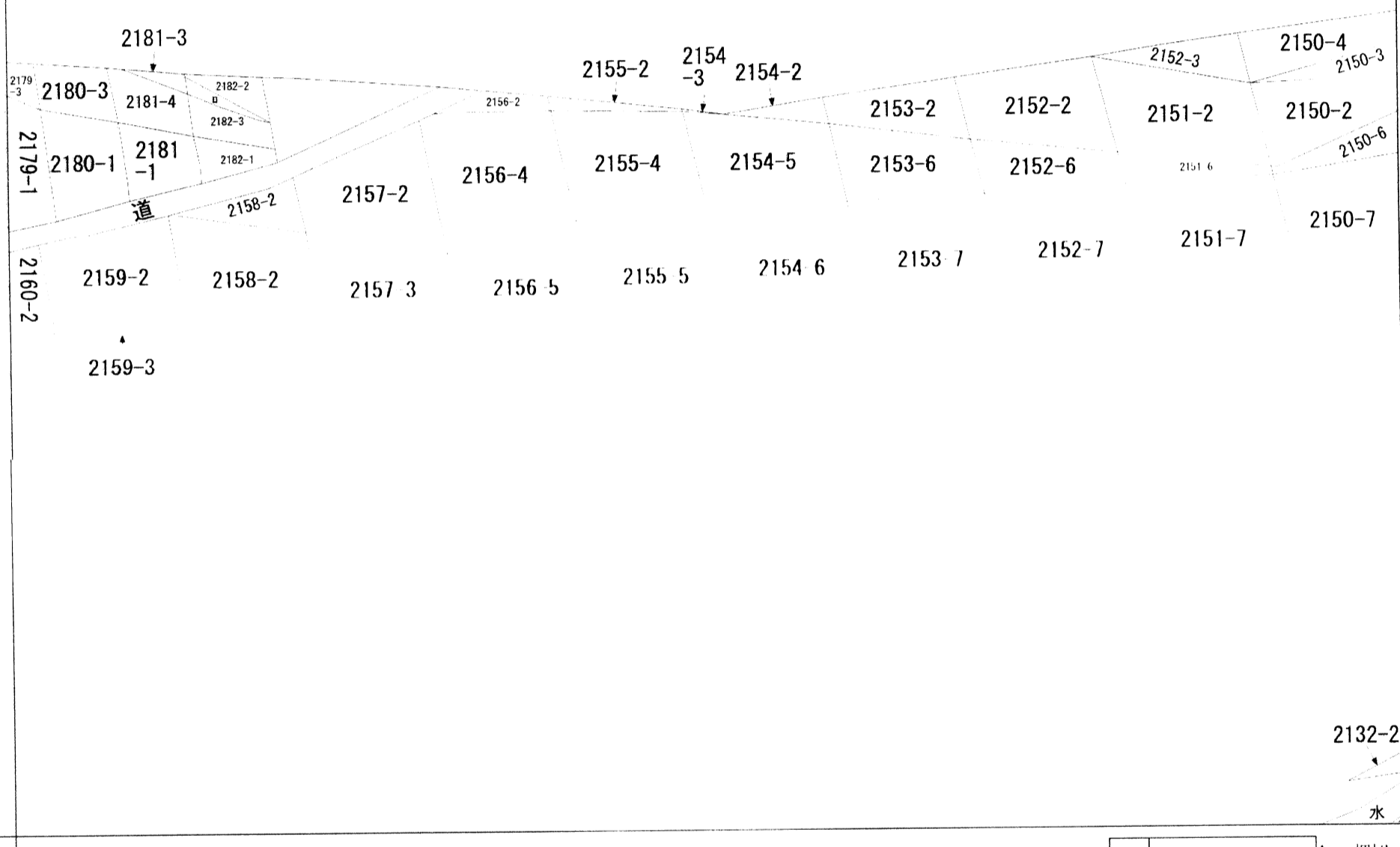
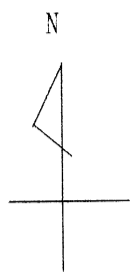


2136-8
2182-4



請求部分	所在	熊谷市押切字下ママ下				地番	2154番3		
出力縮尺	縮尺不明	精度区分	座標系番号又は記号	分類	地図に準ずる図面		種類	旧土地台帳附属地図	
作成年月日	備付年月日(原図)			補記事項					