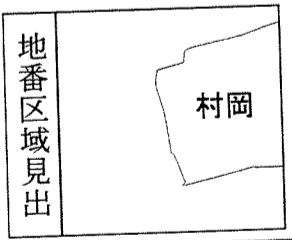
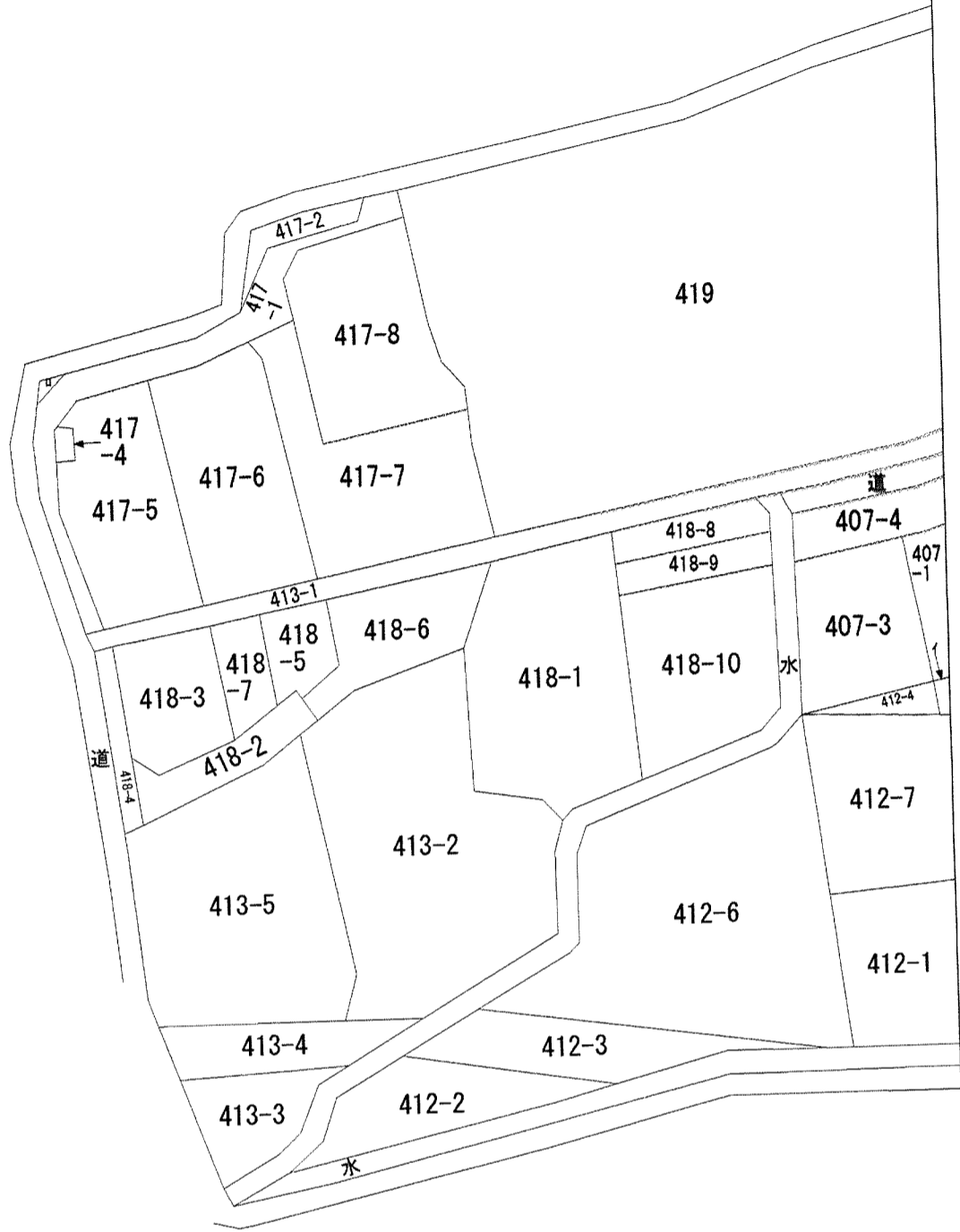
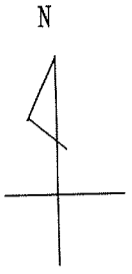


イ 412-5
ロ 417-3



請求部	所在	熊谷市村岡字北西原			地番	418番4		
出力尺	1/600	精度区分	座標系番号又は記号	分類	地図に準ずる図面		種類	旧土地台帳附属地図
作成年月日				備付年月日(原図)			補記事項	