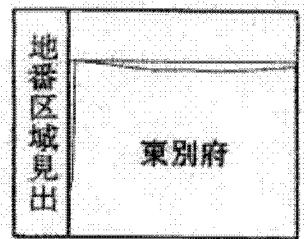
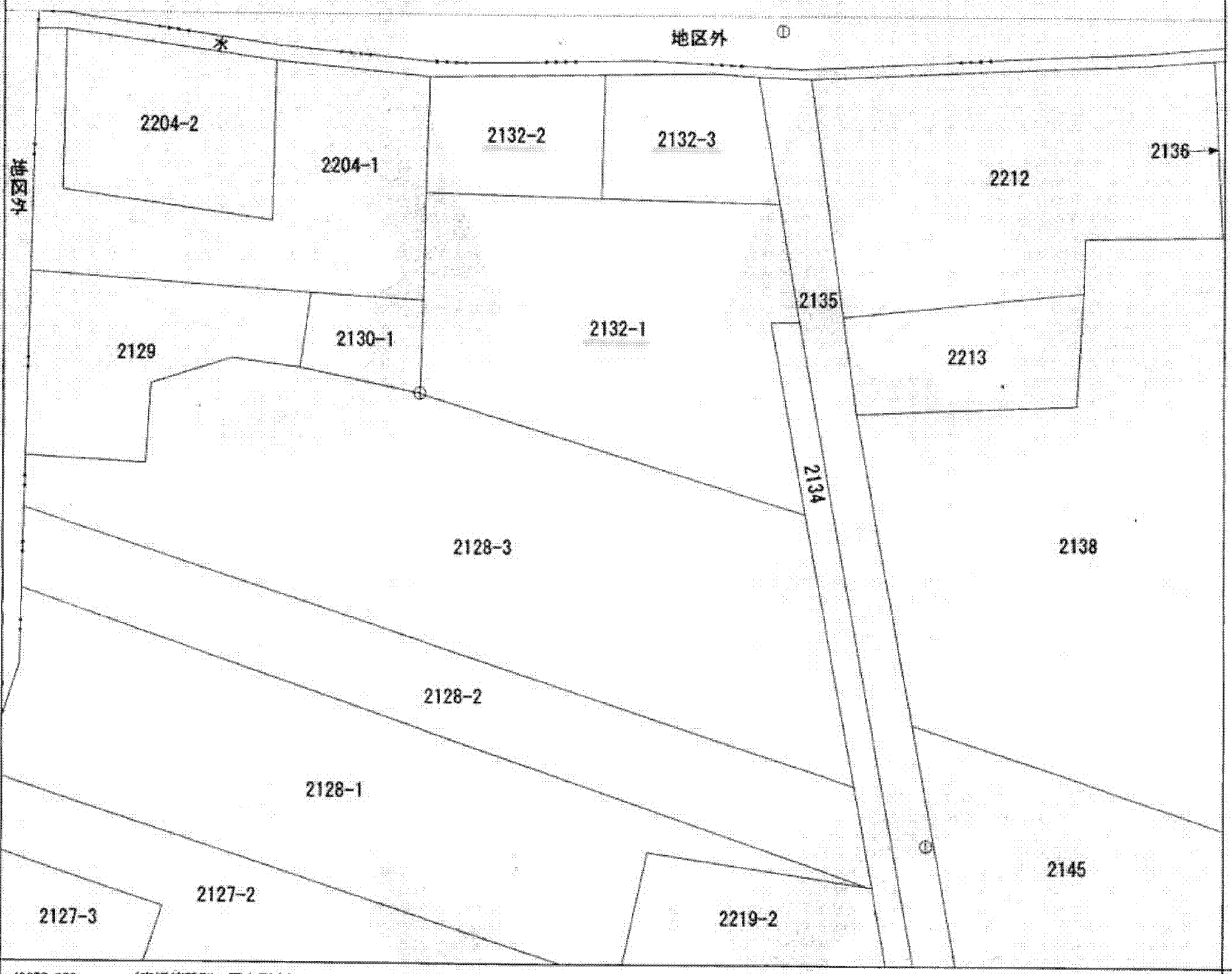
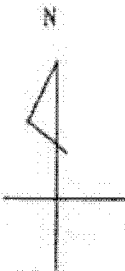


A 3 判 を 縮 小

(座標値種別：図上測定)

-42953.933

+22432.729



請 求 分	所 在	熊谷市東別府字寺橋東				地 番	2132番1			
出 力 縮 尺	1/500	精 度 区 分	甲三	座 標 系 番 号 又 は 記 号	IX	分 類	地図(法第14条第1項)		種 類	地籍図
作 成 年 月 日	平成12年2月			備 付 年 月 日 (原 図)	平成13年6月15日			補 記 項		

これは地図に記載されている内容を証明した書面である。

平成23年3月16日
さいたま地方法務局熊谷支局
登記官

申請番号：5-7
(1/1)

(1/3 枚目)