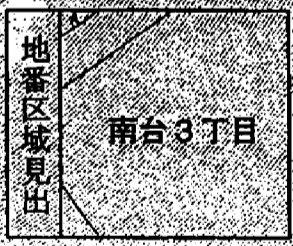
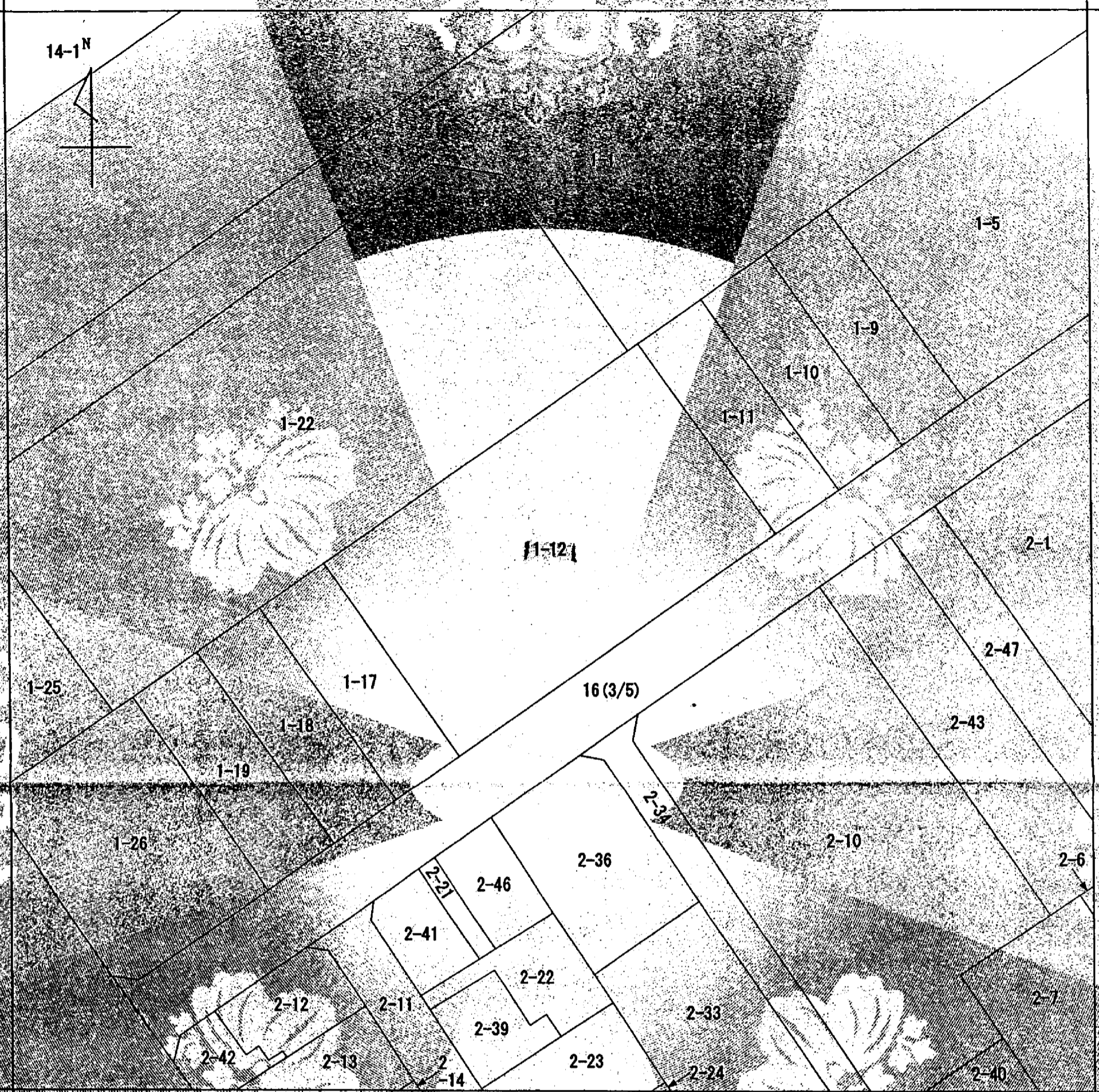
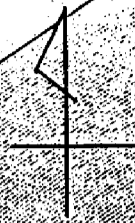


14-1N



(注) 地図に準ずる図面は、土地の区画を明確にした不動産登記法所定の地図が備え付けられるまでの間、これに代わるものとして備え付けられている図面で、土地の位置及び形状の概略を記載した図面です。

請求部	所在	川越市南台三丁目		地番	1番12	
出縮	力尺	1/500	精度区分	座標系番号又は記号	分類	地図に準ずる図面
作成年月日						種類 土地区画整理所在図

これは地図に準ずる図面に記載されている内容を証明した書面である。

平成23年10月5日
さいたま地方法務局川越支局

A3判をA4判に縮小

申請番号：5-49
(1/1)

(6枚目)