




+45871.198

-77727.620 (座標値種別：図上測定)



A3をA4に縮小コピー

請求部	所在	高崎市箕郷町柏木沢字向原				地番	1037番4			
出力縮尺	1/500	精度区分	甲三	座標系番号又は記号	IX	分類	地図(法第14条第1項)		種類	土地改良所在図
作成年月日					備付年月日(原図)			補記事項		

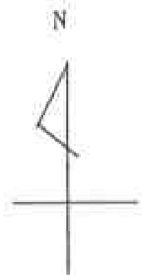
これは地図に記録されている内容を証明した書面である。

(20枚目)

平成23年7月7日  
前橋地方法務局高崎支局  
登記官


申請番号：58-2  
(1/1)





(注) 地図に準ずる図面は、土地の区画を明確にした不動産登記法所定の地図が備え付けられるまでの間、これに代わるものとして備え付けられている図面で、土地の位置及び形状の概略を記載した図面です。

A3をA4に縮小コピー



請求部	所在	高崎市箕郷町柏木沢字東谷			地番	2233番2		
出力縮尺	1/600	精度区分	座標系番号又は記号	分類	地図に準ずる図面		種類	旧土地台帳附属地図
作成年月日				備付年月日(原図)			補記事項	

これは地図に準ずる図面に記録されている内容を証明した書面である。

平成23年7月7日  
 前橋地方法務局高崎支局  
 登記官

申請番号：58-1  
 (1/1)

(2/枚目)