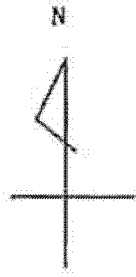


公図 (地図に準ずる図面)

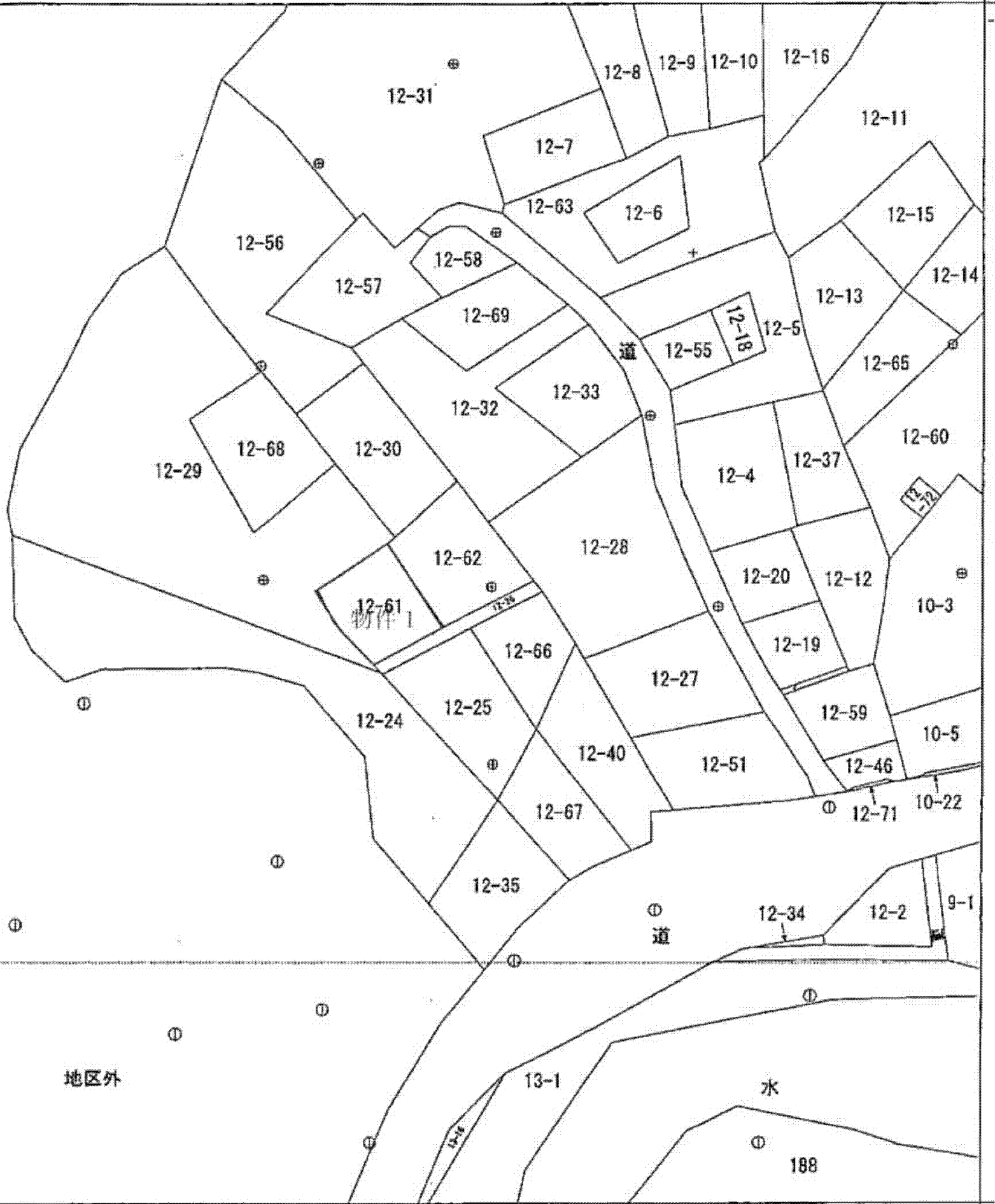
(座標値種別：図上測定)

-14774.527

-141090.95



地区外

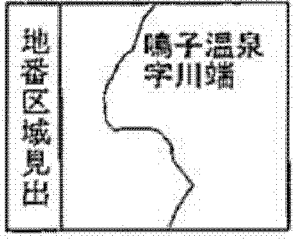


-141542.953

-15024.527

(座標値種別：図上測定)

(注) 図郭座標値は、国土交通省国土地理院が公表した座標補正パラメータによる修正がされています。



請求部	所在	大崎市鳴子温泉宇川端				地番	12番61	
出力縮尺	1/1000	精度区分	乙一	座標系番号又は記号	X	分類	地図(法第14条第1項)	
種類	地籍図							
作成年月日	昭和49年12月			備付年月日(原図)	昭和49年12月		補記事項	

これは地図に記録されている内容を証明した書面である。

平成25年7月24日

仙台法務局古川支局

登記官

申請番号：11-2

(1/1)

A3をA4に縮小した