

+101183.848

-14044.052

(座標値種別：図上測定)



請求部	所在	青森市大字左堰字野田				地番	72番7			
出力尺	1/1000	精度区分	甲三	座標系番号又は記号	X	分類	地図(法第14条第1項)		種類	土地改良所在図
作成年月日					備付年月日(原図)	平成5年3月25日		補事項		

(枚目)

これは地図に記録されている内容を証明した書面である。


平成23年11月17日  
 青森地方法務局

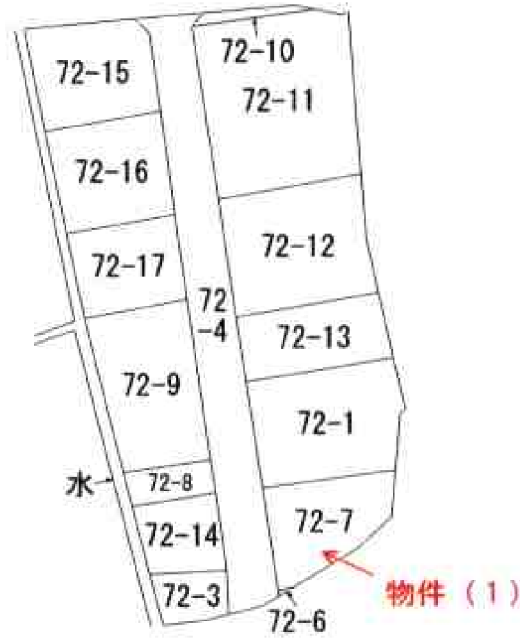
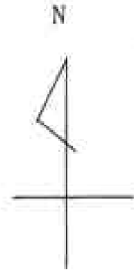
申請番号：2-12  
 (1/2)

登記官




( 6 枚目)





(注) 地図に準ずる図面は、土地の区画を明確にした不動産登記法所定の地図が備え付けられるまでの間、これに代わるものとして備え付けられている図面で、土地の位置及び形状の概略を記載した図面です。



請求部分	所在	青森市大字左堰字野田			地番	72番7			
出力縮尺	1/1200	精度区分		座標系番号又は記号	分類	地図に準ずる図面		種類	旧土地台帳附属地図
作成年月日				備付年月日(原図)			補事項		

これは地図に準ずる図面に記録されている内容を証明した書面である。

平成23年11月17日  
青森地方法務局

申請番号：2-12  
(2/2)

登記官