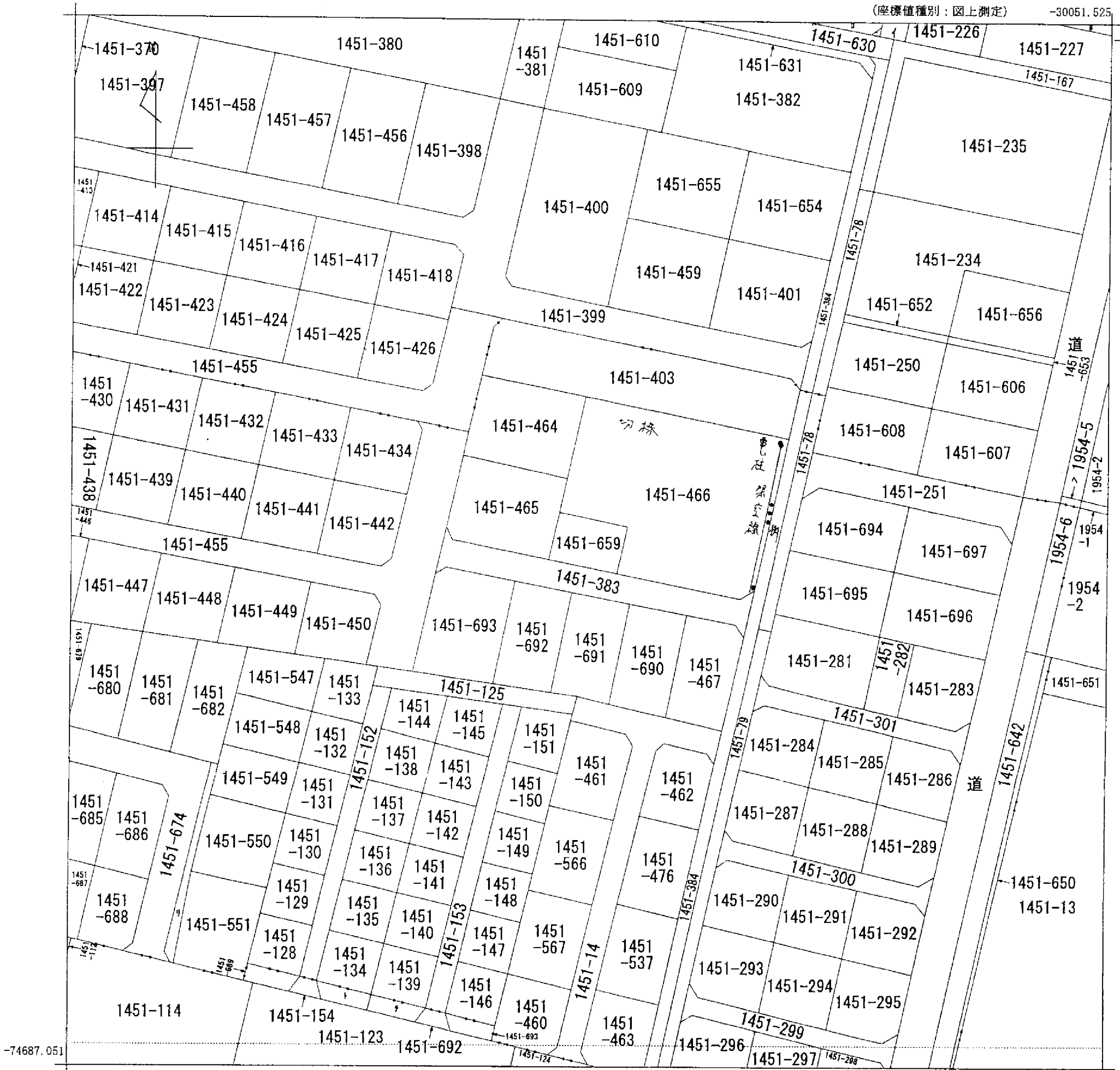


イ 1451-225 ホ 1451-245 リ 1451-689
 ロ 1451-231 ヘ 1954-4
 ハ 1451-475 ト 1451-690
 ニ 1451-244 チ 1451-691

(座標値種別：図上測定) -30051.525

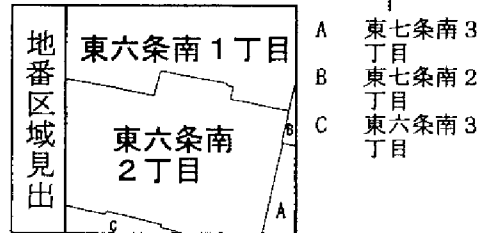
-74435.05



-74687.051

-30301.525 (座標値種別：図上測定)

(注) 地図に準ずる図面は、土地の区画を明確にした不動産登記法所定の地図が備え付けられるまでの間、これに代わるものとして備え付けられている図面で、土地の位置及び形状の概略を記載した図面です。



請求部	所在	美幌市東六条南二丁目		地番	1451番659				
出力縮尺	1/1000	精度区分		座標系番号又は記号	X II	分類	地図に準ずる図面	種類	その他
作成年月日	大正12年11月		備付年月日(原図)			補記事項			


これは地図に準ずる図面に記録されている内容を証明した書面である。

平成23年3月4日
 札幌法務局岩見沢支局

申請番号：6-9
 (1/1)

登記官

豊嶋司



公用