


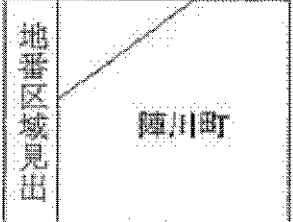
(座標値種別：図上測定) +44271.958

-240093.91



-240345.956

+44021.958 (座標値種別：図上測定)




| | | | | | | | | | | |
|-------|---------|--------|----|-----------|----|--------|--------------|--|----|-----|
| 請求部 | 所在 | 函館市陣川町 | | | 地番 | 86番293 | | | | |
| 出力縮尺 | 1/1000 | 精度区分 | 甲三 | 座標系番号又は記号 | XI | 分類 | 地図(法第14条第1項) | | 種類 | 地籍図 |
| 作成年月日 | 昭和56年7月 | | | 備付年月日(原図) | | 補記事項 | | | | |

これは地図に記載されている内容を証明した書面である。

平成24年9月6日
函館地方法務局
登記官

申請番号：7-2
(1/1)



本図面は、A3判をA4判に縮小したものである。

(9枚目)