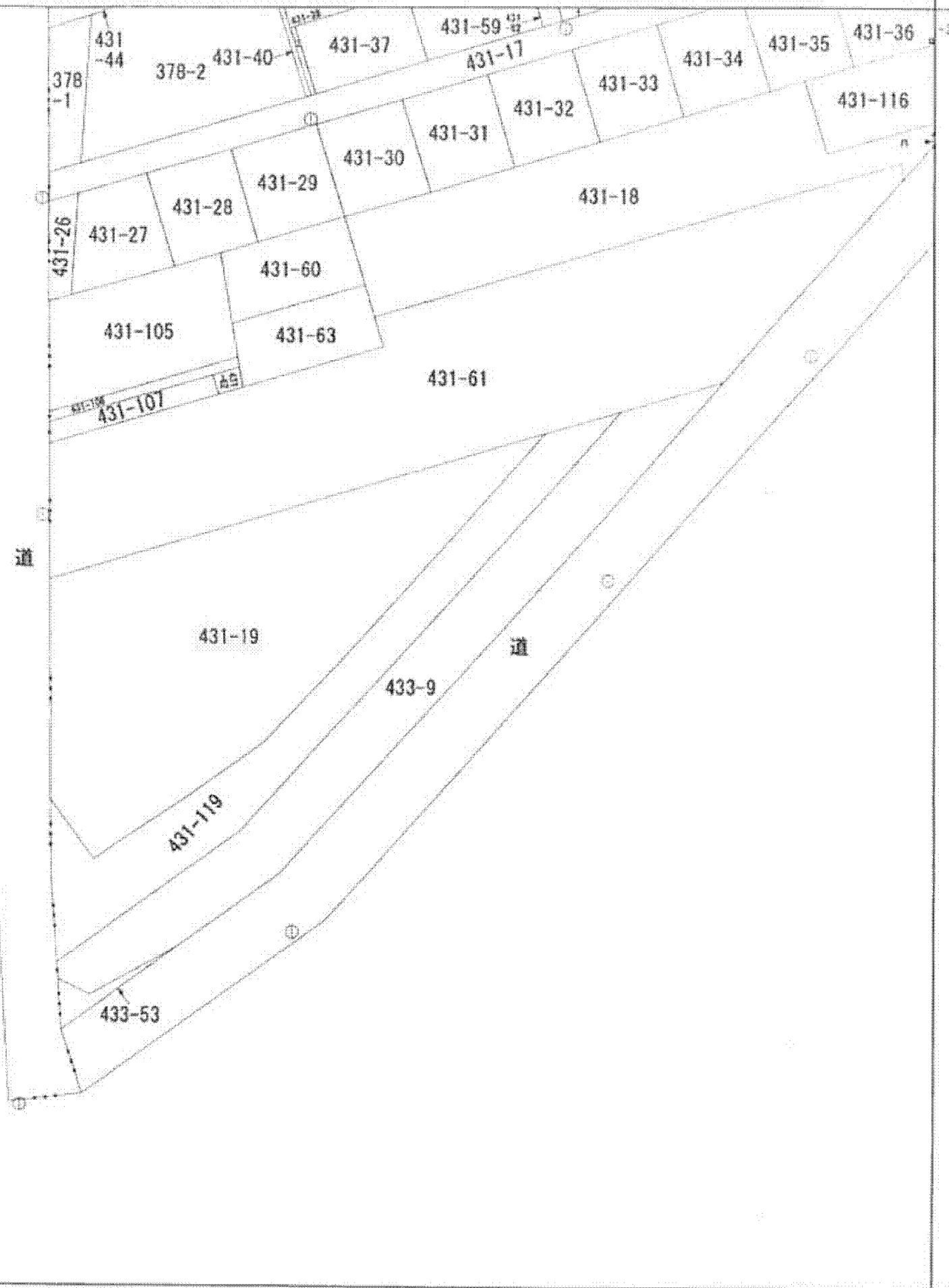
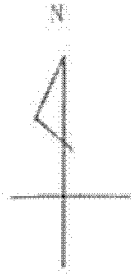


(座標値種別：測量成果)

*40119.210

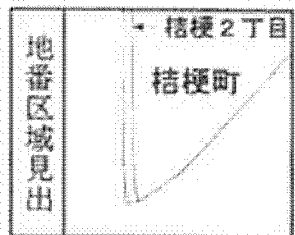
239685.679



239937.679

*39860.210

(座標値種別：測量成果)



請求部分	所在	函館市桔梗町				地番	431番19			
出力尺	1/1000	精度区分	甲三	座標系番号又は記号	X I	分類	地図(法第14条第1項)		種類	地籍図
作成年月日	昭和61年3月			備付年月日(原図)	昭和62年11月30日		補記事項			

これは地図に記録されている内容を証明した書面である。

平成25年9月4日

函館地方方法務局

申請番号：6-1

登記官

(1/1)

(4 枚目)

本図面は、A3判をA4判に縮小したものである。

公用